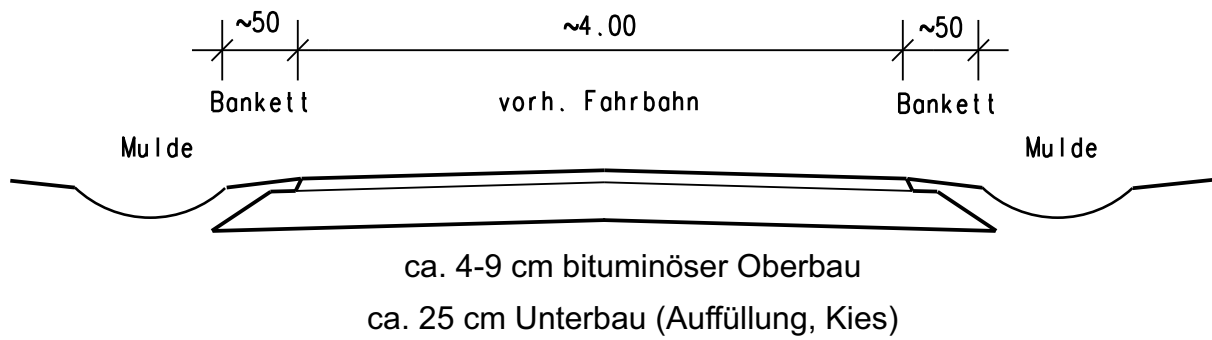
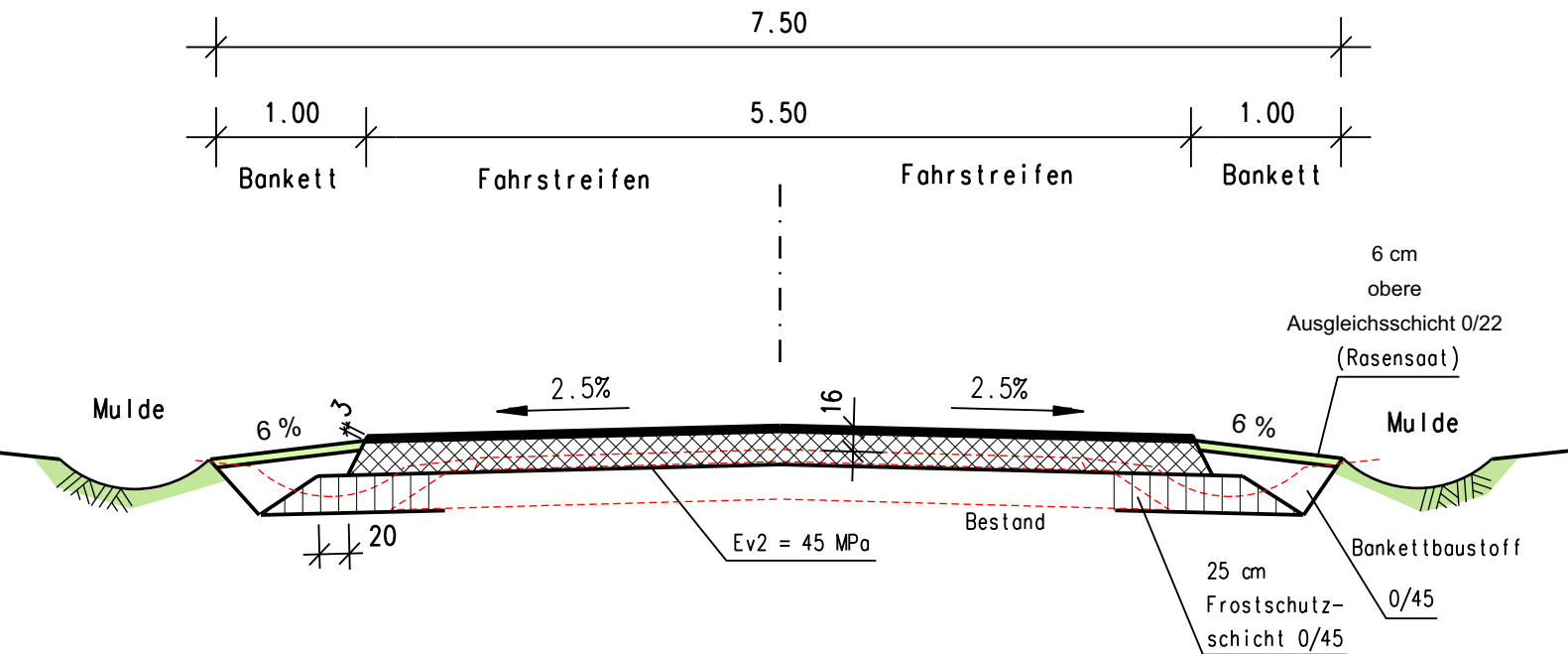
	Projekt K 23	Auftraggeber Kreis Paderborn Kreisstraßenbauamt Alte Schanze 33106 Paderborn	Anlage
	Abschnitt 1 Blankenrode Lichtenau		Projekt-Nr.
	Übersichtsplan		
Datum 06.05.2026			

vorh. Querschnitt



Regelquerschnitt RQ 7.5




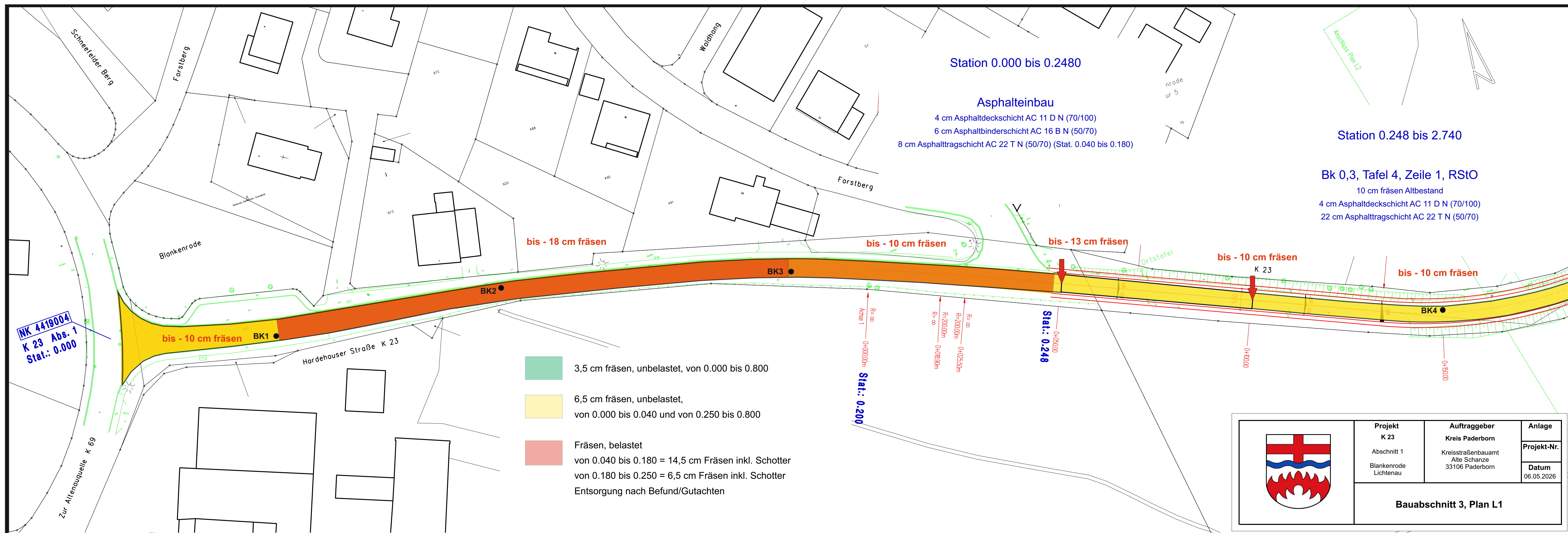
Bk 0,3, Tafel 4, Zeile 1, RStO

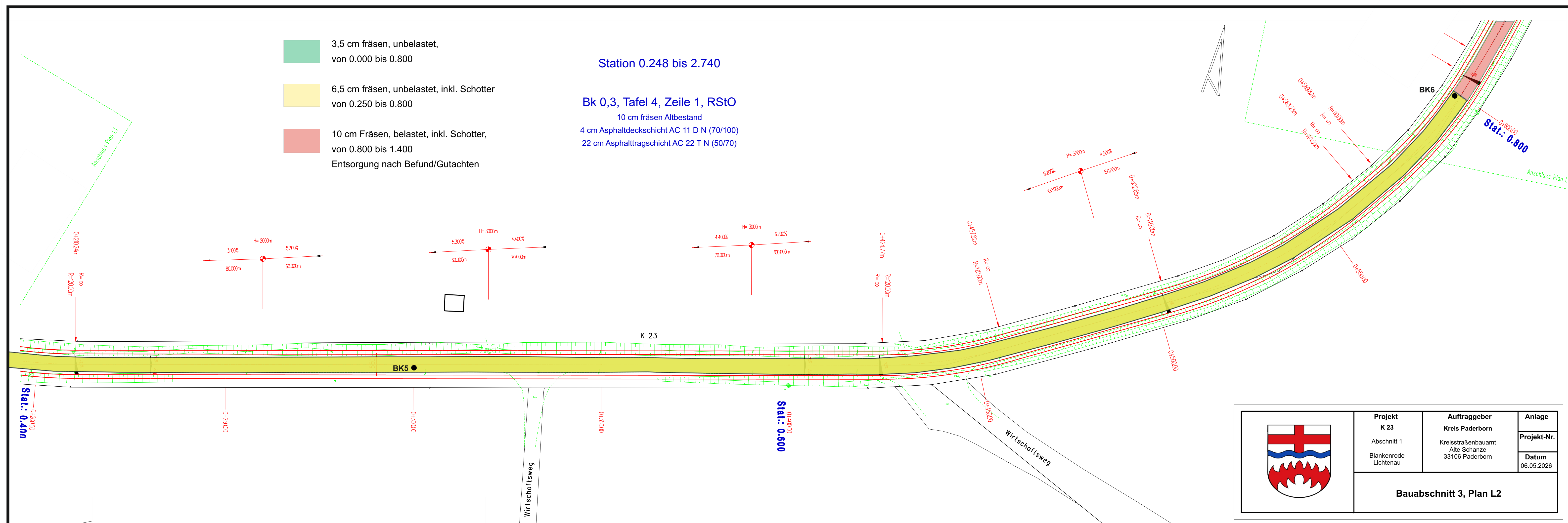
10 cm fräsen Altbestand

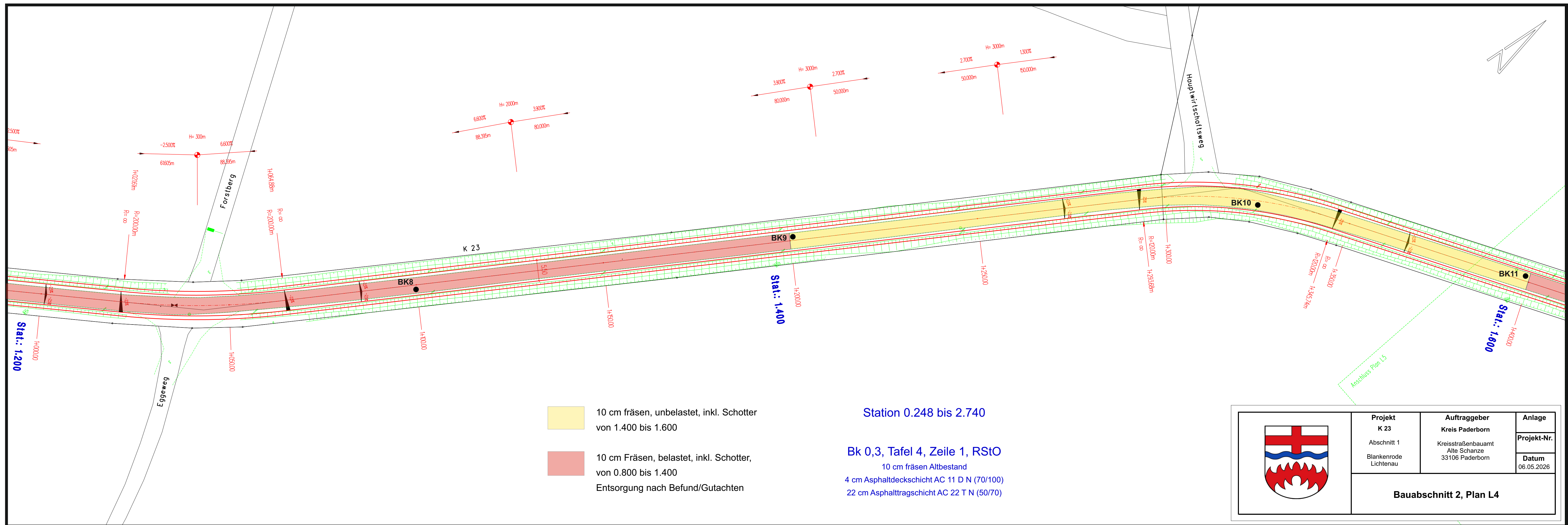
4 cm Asphaltdeckschicht AC 11 D N (70/100)

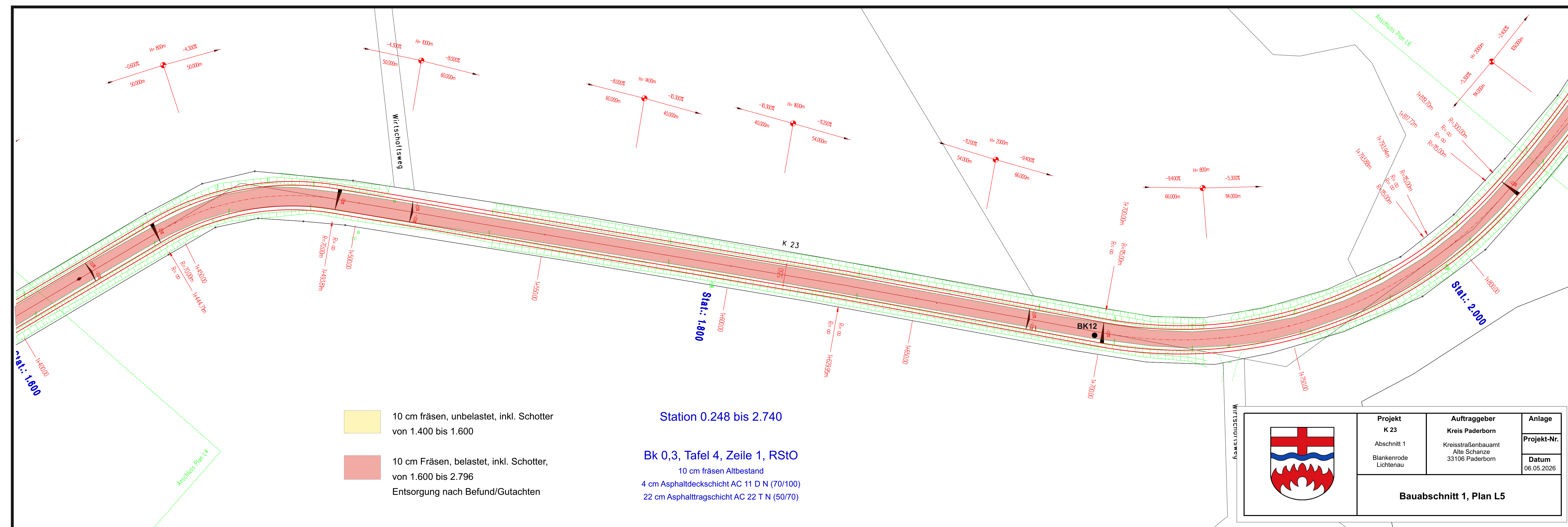
22 cm Asphalttragschicht AC 22 T N (50/70)

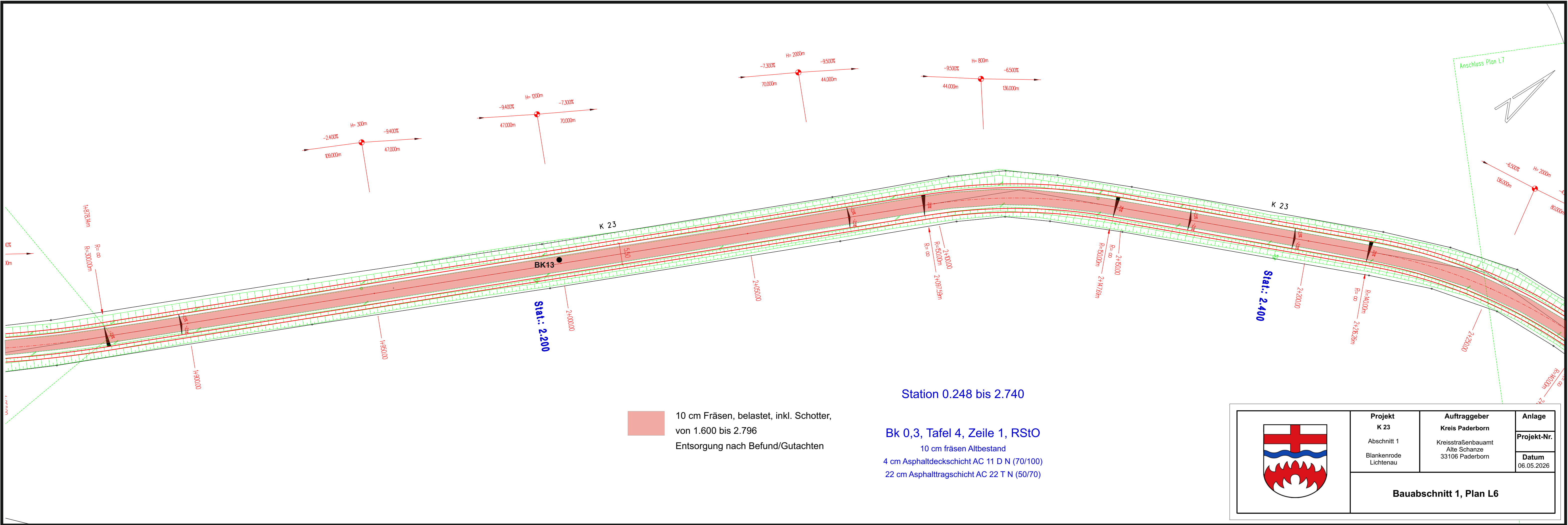
	Projekt	Auftraggeber	Anlage
	K 23	Kreis Paderborn	
	Abschnitt 1	Kreisstraßenbauamt	Projekt-Nr.
	Blankenrode Lichtenau	Alte Schanze 33106 Paderborn	Datum 06.05.2026
Regelquerschnitt - außerorts			

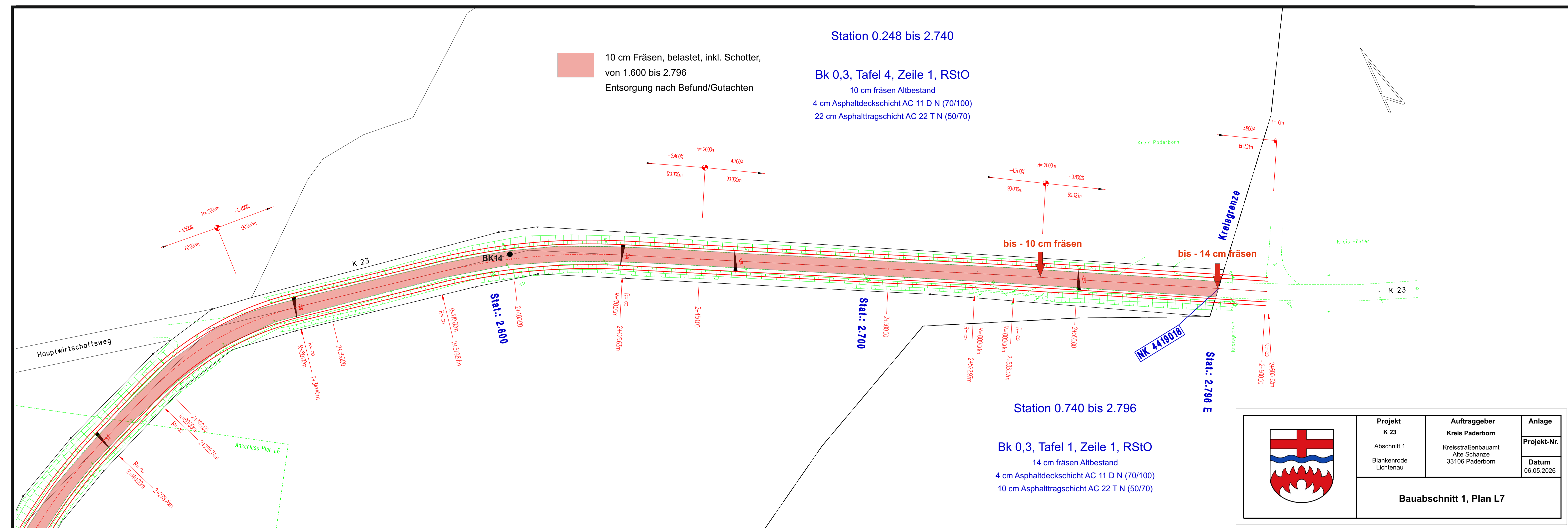


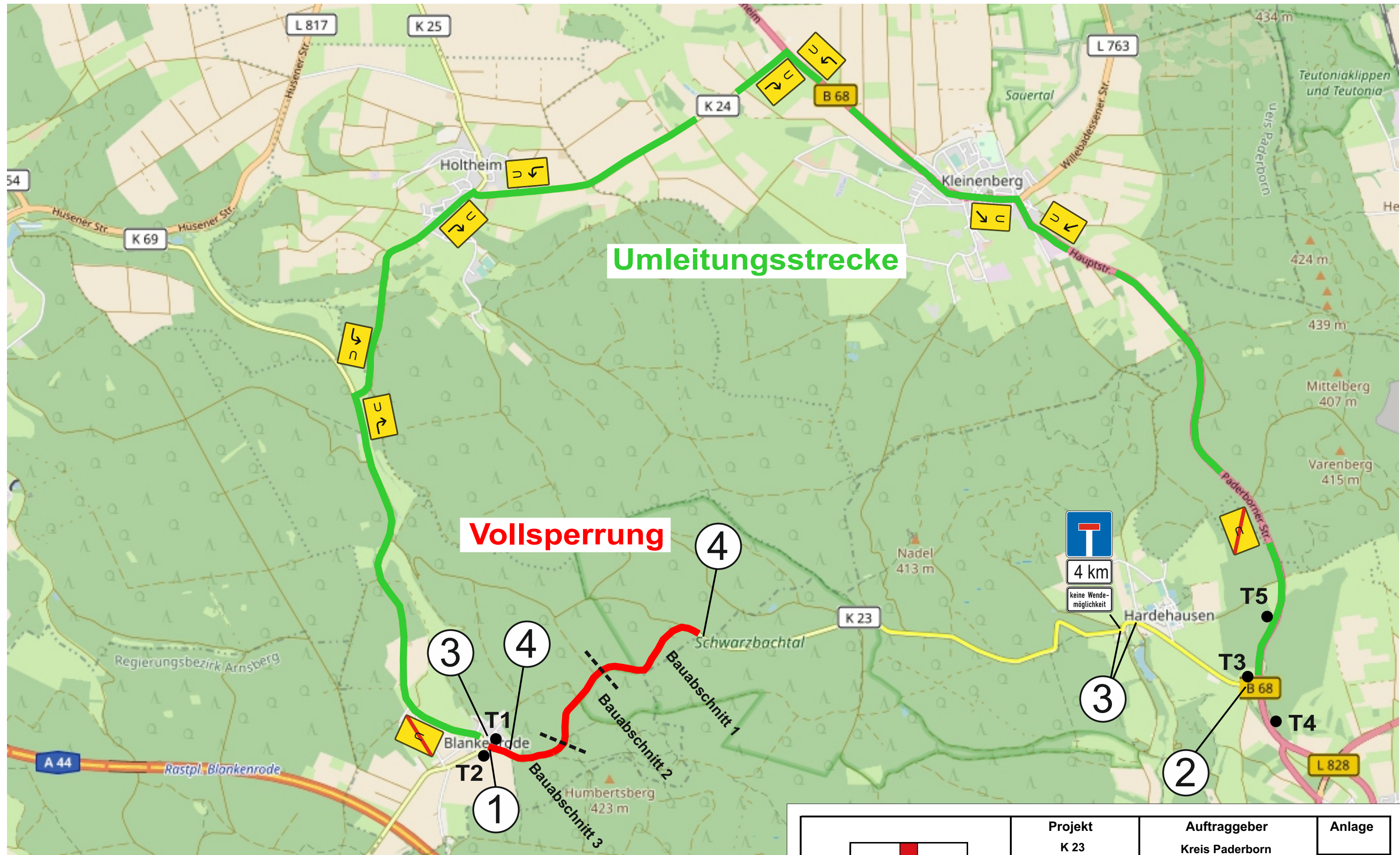













**Grundhafte Erneuerung
der K 23 Abschnitt 1,
von Lichtenau-Blankenrode bis zur Kreisgrenze
in 3 Bauabschnitten**

	Projekt K 23 Abschnitt 1 Blankenrode Lichtenau	Auftraggeber Kreis Paderborn Kreisstraßenbauamt Alte Schanze 33106 Paderborn	Anlage Projekt-Nr.
			Datum 07.05.2026
	Umleitungsplan		

T1



T2





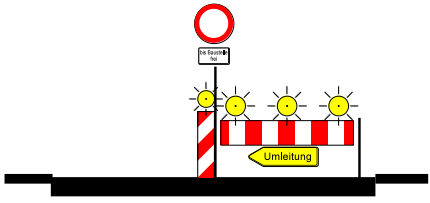
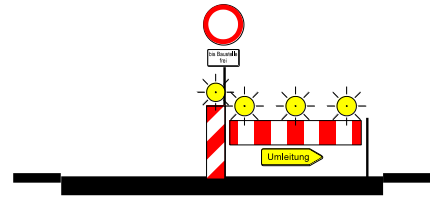
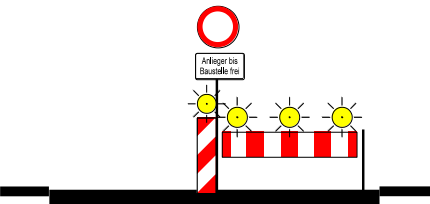
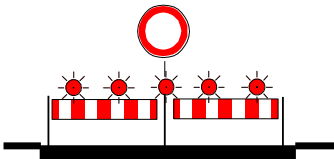
T3











T4




T5

<p>1 Umleitung linksweisend</p> <p>Zeichen 250 Zz. 1028-31 Zeichen 600-34 Zeichen 605 Zeichen 454-10</p> <p>Verbot für Fahrzeuge ... bis Baustelle frei Absperrschranke (2,5 x 0,25 m) Leitbake (<i>doppelseitig</i>) Umleitung</p>	 <p>3 gelbe Leuchten</p>
<p>2 Umleitung rechtsweisend</p> <p>Zeichen 250 Zz. 1028-31 Zeichen 600-34 Zeichen 605 Zeichen 454-20</p> <p>Verbot für Fahrzeuge ... bis Baustelle frei Absperrschranke (2,5 x 0,25 m) Leitbake (<i>doppelseitig</i>) Umleitung</p>	 <p>3 gelbe Leuchten</p>
<p>3 Straßensperrung mit erlaubtem Anliegerverkehr</p> <p>Zeichen 250 Zz 1028-32 Zeichen 600-34 Zeichen 605</p> <p>Verbot für Fahrzeuge ... Anlieger bis Baustelle frei Absperrschranke (2,5 x 0,25 m) Leitbake (<i>doppelseitig</i>)</p>	 <p>3 gelbe Leuchten</p>
<p>4 Vollsperrung</p> <p>Zeichen 600-34 Zeichen 250</p> <p>Absperrschranke (2,5 x 0,25 m) je Fahrstreifen Verbot für Fahrzeuge ... Bei Absturzgefahr hinter der Absperrschranke eine etwa 1 m hohe Sperre errichten (Sand oder Kies)</p>	 <p>je Fahrstreifen 3, mindestens jedoch 5 rote Leuchten (Dauerlicht)</p>

<p>5</p>  <p>Zeichen 123 StVO</p>	<p>6</p>  <p>Zeichen 457 StVO</p>	<p>7</p>  <p>Zeichen 454-10</p>	<p>8</p>  <p>Zeichen 454-20</p>
<p>9</p>  <p>Zeichen 459 StVO</p>	<p>10</p>  <p>Zeichen 267 StVO</p>	<p>11</p>  <p>Zeichen 357 StVO</p>	<p>12</p>  <p>Zeichen 357-50 StVO</p>

Ziele auf Vorwegweisern oder Wegweisern, die in die gesperrte Strecke weisen, nach Angaben des Trägers der Straßenbaulast ungültig machen!

 Landesbetrieb Straßenbau NRW
 Straßenmeisterei Brakel (05272) 3 79 00-0
 Straßenmeisterei Peckelsheim (05644) 98 02-0
 Straßenmeisterei Salzkotten (05258) 98 45-0
 Kreis Paderborn Fachbereich 69 (Straßenwesen) (05251) 308-6907

Fuß- und Radweg quer oder längs nach RSA 21 absichern: Absperrschrankengitter